



MARATON NA ORIENTACJĘ

JASZCZUR - ASTRONOMICZNE ODLEGŁOŚCI (Puchar Jaszczura)



Liga Pieszych Rajdów na Orientację
OrientLiga Pomorska

NIE TRAMWAJUJ

REGULAMIN

Maraton na Orientację „Jaszczur” – turystyczna długodystansowa (50, 25 i 13km) impreza na orientację, na której potwierdza się punkty kontrolne z lampionów planszowych lub zadań terenowych charakterystycznych dla okolicy. W zadaniach terenowych przydatna może być podstawowa wiedza przyrodnicza, umiejętne rozpoznanie okolicy, zabytków, zdolności terenoznawcze (określanie azymutu, odległości), umiejętności rysunkowe. Zdarza się, że do zdobycia są punkty umiejscowione na przeszkodach wysokościowych (bez stosowania technik linowych). Priorytetem Jaszczura jest poznawanie ciekawych miejsc w Polsce i na pograniczach.

1. Cel Imprezy

- ukazanie walorów regionu Zalewu Wiślanego
- rozwój ogólnopolskiego programu JASZCZUR Maratony Na Orientację w miejscach ciekawych turystycznie
- upowszechnienie aktywnej turystyki,
- popularyzacja rajdów na orientację, jako doskonałej formy niekonwencjonalnego wypoczynku,
- praktyczne ćwiczenie własnych umiejętności w posługiwaniu się mapą i kompasem.

2. Termin i Miejsce

Impreza odbędzie się w dniach: 29 czerwca - 01 lipca 2018 (starty 30 czerwca)
Miejsce imprezy: Frombork (Zalew Wiślany)
Baza: Zespół Szkół We Fromborku, Katedralna 9, Frombork

3. Organizator

Zgromadzenie Wędrownicze przy Kociewskim Klubie Turystycznym. Starogard Gdański.
kontakt: mieszko1313@op.pl





4. Współorganizacja

Miasto i Gmina Frombork
Zespół Szkół We Fromborku



5. Forma i Kategorie

Turystyczny rajd na orientację z wyznaczonymi punktami kontrolnymi.

- Kategoria Młodzieżowa 13km (TP13) 
Drużyny 1-5 osobowe (b.o).
Limit czasu*: 5h + 2h limitu spóźnień
Zaliczana do: OL-10
- Kategoria Piesza 25km (TP25) 
Drużyny 1-5 osobowe.
Limit czasu*: 9h + 2h limitu spóźnień
Zaliczana do: OL-25
- Kategoria Piesza 50 km (TP50) 
Drużyny 1-3 osobowe.
Limit czasu*: 14h + 3h limitu spóźnień.
Zaliczana do: Liga PRO, OL-50
- Kategoria Niepiesza 50 km (TNP50) 
Drużyny 1-3 osobowe.
Limit czasu*: 9h + 2h limitu spóźnień
Zaliczana do: Liga PRO, OL-50`

ZGROMADZENIE WĘDROWNICZE
Larissa

MARATON NA ORIENTACJĘ
Proteus

MnO JASZCZUR -
Astronomiczne Odległości

Termin 29.06-1.07.2018
ZALEW WIŚLANY
Frombork
Triton

Trasy:
- trasa MŁODZIEŻOWA 13 km
- trasa OPEN 25 km
- trasa OPEN 50 km
- trasa NIEPIESZA 50 km

ZGROMADZENIE WĘDROWNICZE
KOCIEWSKI KLUB TURYSTYCZNY

* - Ostateczny limit czasu może ulec zmianie i jest podawany na mapie.

Drużyny z osobami do lat 13 mogą startować w zespołach większych niż ww. po uzgodnieniu z organizatorem.

Kategoria Niepiesza - pokonywana przy wsparciu dowolnego środka transportu, pod warunkiem że będzie to własny niesilnikowy środek transportu (np. konno, rower, lub inny).

6. Sędziowanie, Punktacja

Sędziowanie na podstawie "Zasad punktacji i współzawodnictwa w turystycznych Imprezach na Orientację PTTK" dostępnymi m.in. na stronie Komisji InO ZG PTTK pod adresem:

http://ino.pttk.pl/przepisy/reg/zasady_punktacji_i_wspolzawodnictwa_na_turystycznych_ino_pttk.pdf

z poniższymi odstępstwami:

- potwierdzenie właściwego PK (punkt kontrolny) + 100 pkt
- brak potwierdzenia właściwego PK 0 pkt
- potwierdzenie PS (punkt stowarzyszony) + 60 pkt
- wykonanie zadania dodatkowego wg 7.i.1) 7.i.2)
- błąd odnotowania kodu - 10 pkt
- błąd przyporządkowania potwierdzenia - 50 pkt
- potwierdzenie PS z LOP, obs. lub zadania lok. + 50 pkt
- punkty sędziowskie w każdej kategorii za jakość potwierdzeń graficznych, (nie obowiązuje w PMnO) do max. wysokości sumy etapu: 1x 50 pkt, 1x 30 pkt, 1x 20 pkt
w uzasadnionych sytuacjach możliwy inny rozdział punktów przy zachowaniu sumy 100pkt
Punkt mylny uznaje się w ciągu poprawek punktu kontrolnego.

Nie obowiązuje par. VI.5. „Zasad punktacji i współzawodnictwa w turystycznych Imprezach na Orientację PTTK” (w sytuacji BPK punkt jest anulowany na trasie, wpis BPK będzie weryfikowany tylko w koniecznych przypadkach).

W przypadku nieprawidłowych zapisów w karcie startowej zawodnik otrzymuje:

- za pierwszym razem: ostrzeżenie
- za drugim razem: stosowną karę punktową (zły opis)
- za trzecim razem: nieklasyfikację (jeśli zasady punktacji i współzawodnictwa przewidują)

Korekta limitu czasu za wiek: 1% - 10% dla osób 50 - 59 lat,
10% dla osób do 13lat lub od 60 lat,
15% dla osób do 10 lat.

Pozostałe odstępstwa → patrz: pkt 7. Zasady Potwierdzania Punktów Kontrolnych

6.1 Punktacja pucharowa w Pucharze Jaszczura

TP 50 oraz TNP 50 (klasyfikacja generalna):

I miejsce - 20pkt, V miejsce - 14pkt, IX miejsce - 10pkt, XIII miejsce - 6pkt, XVII miejsce - 2pkt,
II miejsce - 18pkt, VI miejsce - 13pkt, X miejsce - 9pkt, XIV miejsce - 5pkt, XVIII miejsce i dalsze - 1pkt.
III miejsce - 16pkt, VII miejsce - 12pkt, XI miejsce - 8pkt, XV miejsce - 4pkt,
IV miejsce - 15pkt, VIII miejsce - 11pkt, XII miejsce - 7pkt, XVI miejsce - 3pkt,

TP 25: (klasyfikacja generalna oraz klasyfikacja TP25)

I miejsce - 10pkt, IV miejsce - 7pkt, VII miejsce - 4pkt, X miejsce i dalsze - 1pkt.
II miejsce - 9 pkt, V miejsce - 6pkt, VIII miejsce - 3pkt,
III miejsce - 8pkt, VI miejsce - 5pkt, IX miejsce - 2pkt,

Na cykl Pucharu Jaszczura składają się: JASZCZUR – Zagubione Śluzy, JASZCZUR – Astronomiczne Odległości,
JASZCZUR – Zakłety Monastyr, JASZCZUR – Kamienne Ściany.

O ile najlepszy wynik nie zmieści się w 80% wartości PK trasy, to liczba punktów pucharowych za I miejsce = 18pkt. Za kolejne odpowiednio niżej (16, 15, 14...).

O ile najlepszy wynik nie zmieści się w 60% wartości PK trasy, to liczba punktów pucharowych za I miejsce = 16pkt. Za kolejne odpowiednio niżej (15, 14, 13...).

Uczestnik który wystartował na trasę zgodnie z listą startową uzyskuje co najmniej 1 punkt pucharowy.

6.1.1 Do klasyfikacji generalnej TP50 wliczają się wyniki drużyn z TP25, których wynik liczony od stałej etapu TP50 (ilość PK z TP50) jest wyższy od ostatniej sklasyfikowanej drużyny startującej w TP50 oraz wynosi co najmniej 30% stałej wartości etapu TP50.

6.2 Klasyfikacja LigaPRO

Trasa TP 50 i TNP 50 wliczana jest do klasyfikacji Ligi PRO.

Szczegóły na www.ligapro.pl

6.3 Klasyfikacja OrientLiga


Do OrientLigi Pomorskiej wliczane są:

trasa TP 50 – do OL 50 (wiodąca), trasa TNP 50 – do OL 50 (standard)
trasa TP 25 – do OL 25 (wiodąca), trasa TP 13 – do OL 10 (wiodąca)

6.3 Klasyfikacja Pucharu Starogardzkiego

Do Pucharu Starogardzkiego InO wliczane są:

Trasa TP 50, TNP 50 (współcz.15), trasa TP 25 (współcz. 12), trasa TP 13 (współcz.10)



6.4 Protesty

Protesty co do oceny i podliczenia potwierdzeń przyjmowane są po zakończeniu trasy przez uczestnika do godz. 7:00, albo najdalej do 15min po podliczeniu wyniku (lub ogłoszeniu wyników nieoficjalnych jeśli nie nastąpiło do godz.7:00). Rozstrzygnięcia w terenie następują po zapewnieniu przez protestującego warunków wizji lokalnej (transportu) ww czasie.

Prawem startującego uczestnika jest:

- wgląd w ocenę potwierdzeń swojej karty startowej (albo wywieszonych wyników),
- porównanie oceny swojej karty startowej z ocenami przejść innych drużyn,
- zgłoszenie protestów co do oceny potwierdzeń i sprostowań co do podliczenia potwierdzeń.

Obowiązkiem startującego uczestnika jest:

- wgląd w ocenę potwierdzeń swojej karty startowej (lub wywieszonych wyników),
- zgłoszenie protestów i sprostowań w czasie oznaczonym w regulaminie imprezy.

Zaleca się → sprawdzić poprawność wyniku karty po podliczeniu przez sędziego, przed uoficjalnieniem wyników.

7. Zasady Potwierdzania Punktów Kontrolnych (PK) Na Karcie Startowej

POTWIERDZENIA
ZASADY OGÓLNE

- Potwierdzenie PK polega na wpisaniu potwierdzenia w **pierwszą wolną kratkę** karty startowej.
- Przy potwierdzaniu PK należy wpisać w polu karty startowej **GODZINE** pobytu na każdym PK.
- Dokonywanie **skreśleń jest niedopuszczalne** na karcie startowej. Ewentualnych **poprawek** dokonuje się poprzez wpisanie właściwego potwierdzenia w **kolejne pole** karty startowej.
- Skreślone, zamazane lub inaczej modyfikowane potwierdzenie PK będzie oceniane **jako punkt mylny (PM)**.
- W przypadku wyczerpania kratek na karcie startowej możliwe jest potwierdzanie na odwrocie karty startowej lub mapy po samodzielnym dorysowaniu kratek i przy zachowaniu wszystkich zasad potwierdzeń.**

POTWIERDZENIA
LAMPIONOWE

- Potwierdzenia z **LAMPIONÓW**:
„**kod**” z lampionu (duże litery) + „**nr PK**” z mapy + „**GODZINA**”.
Istotą PK z lampionem jest **ODNALEZIENIE WŁAŚCIWEGO MIEJSCA**.
- Potwierdzenia z lampionów obowiązkowo dokonuje się **kredką/pisakiem** znajdującą się przy lampionie.
- W przypadku **braku kredki** przy lampionie należy na karcie wpisać:
skrót **BK** (brak kredki) + „**kod**” z lampionu + **nr PK** z mapy + **GODZINA**.

POTWIERDZENIA
PUNKTY TERENOWE

- Potwierdzenia ze **STAŁYCH TERENOWYCH PUNKTÓW i INNYCH ZADAŃ**:
„**opis / odpowiedź**” zadania z mapy + „**nr PK**” z mapy + „**GODZINA**”.
W przypadku zadań wielo-członowych wszystkie człony zadania składają na wartość jednego PK.
Istotą PK ze stałych punktów terenowych i innych zadań jest **UDZIELENIE WŁAŚCIWEJ ODPOWIEDZI ZWIĄZANEJ Z MIEJSCEM**.
- i.1) W przypadku zadań pomiarowych **precyzyjnych z błędem do określenia do 3% pomiaru** (np. odległość, azymut do...) stosuje się **tolerancję 3% odległości lub 3 stopni**.
Dalej –1pkt za każdy % lub stopień błędu.
- i.2) W przypadku zadań pomiarowych **z błędem do określenia powyżej 3% pomiaru** (np. wysokość głazu na nierównym podłożu) stosuje się **tolerancję 25% od skrajnego wymiaru**. Błąd 26-49% traktuje się jako Punkt Stowarzyszony. Błąd 50% i więcej traktuje się jako punkt mylny.
- i.3) **W potwierdzeniach nie-lampionowych zawodnik ma prawo uzyskać dodatkowe wyjaśnienia dotyczące wykonania zadań od momentu odprawy technicznej - do momentu wyjścia na trasę. Późniejsze zgłoszenia wątpliwości co do zrozumienia wykonania zadania będą skutkowały brakiem potwierdzenia PK.**

Praktyczna uwaga:

Punkt Kontrolny Stały Terenowy zazwyczaj łatwiej jest znaleźć, widać go z szerszej perspektywy niż lampion na drzewie, ale jednocześnie przy błędzie zawodnika trudniej tu uznać Punkt Stowarzyszony (wtedy: Punkt Mylny) gdyż pobliskie podobne obiekty zazwyczaj nie są w repertuarze punktów zarejestrowanych przez budowniczego trasy.

7.1. Karta Startowa po zawodach

Można uzyskać swoją kartę startową z ubiegłych Jaszczurów. W tym celu podczas kolejnych zapisów należy wysłać informację na adres mieszko1313@op.pl ze wskazaniem imprez, których prośba dotyczy.

8. Ramowy Program Imprezy

29.VI.2018 PIĄTEK

18:00-24:00 przyjmowanie uczestników w bazie imprezy (preferowane, wszystkie trasy)

30.VI.2018 SOBOTA

06:30-07:00 c.d. przyjmowanie uczestników w bazie (dla trasy TP 50)

07:00 rozpoczęcie zawodów i odprawa techniczna dla trasy pieszej TP 50

07:30 start interwałowy trasy pieszej **TP 50**

☀ **wschód i zachód Słońca 04:11 - 21:19** ☀ **wschód i zachód żeglarski: 01:25 - 00:01** ☀

08:30-09:30 przyjmowanie uczestników w bazie (c.d. dla tras TN50, TP25, TP13)

09.30 rozpoczęcie zawodów i odprawa techniczna dla tras niepieszej TN50 i pieszej TP25, TP13

10.00 start interwałowy trasy niepieszej **TNP50** i tras pieszych **TP13, TP25**

ok. 16:00 **zakończenie** „JASZCZUR – Astronomiczne Odległości” dla kat. **TP13**

ok. 24:00 przewidywane zejście ostatnich zawodników

01.VII.2018 NIEDZIELA

08:00 **zakończenie** „JASZCZUR – Astronomiczne Odległości” kat. **TP25, TP50, TNP50**

do 10:00 możliwość pozostania w bazie do g.10:00

9. Wymagania Sprzętowe

Każdy uczestnik zobowiązany jest posiadać miękkie obuwie na zmianę celem wejścia do pomieszczeń bazy.

Obowiązkowe wyposażenie na trasach to:

- kompas z możliwością odczytu **azymutów**; - trwały środek do pisania;
- oświetlenie (latarka, czołówka), - osłony lub pokrowce na mapy i karty startowe,
- apteczka z podstawowymi lekami i środkami opatrunkowymi (jedna na zespół);

W bazie imprezy:

- obuwie zamienne o jasnej podeszwie, - kubek do herbaty w bazie,
- śpiwór, materac lub karimata (dla korzystających z noclegu w bazie).

Wyposażenie trasy niepieszej TNP50: zgodne z właściwością i wymogami bezpieczeństwa wybranej specyfiki.

Zalecane: telefon komórkowy (z aktywną kartą SIM i naładowaną baterią).

!!! Na trasie należy odpowiednio rozłożyć siły dla przebycia całego zaplanowanego dystansu.

Organizator nie zapewnia transportu do bazy w przypadku rezygnacji z kontynuowania trasy.

10. Zgłoszenia

Zgłoszenia które nadejdą do 24.06.2018 mają gwarancję świadczeń i niższe wpisowe.

Zgłoszenie musi zawierać:

1. **Kategorię startową**,
2. **Imiona i nazwiska** członków drużyny,
3. a) **Rok urodzenia**, b) **Miejscowość**, c) **Kobieta / Mężczyzna** (o ile nie wynika z imienia).

- Zgłoszenia można dokonywać mejlem: mieszko1313@op.pl, sms: **506 90 80 42**.

- Zgłoszenia można dokonywać formularzem: elektronicznezapisy.pl

zakładka: <https://elektronicznezapisy.pl/event/2888/strona.html>

- Zgłoszenie będzie **ważne w momencie wpłynięcia opłaty startowej** na konto organizatora.

- Po potwierdzeniu wpłynięcia opłaty startowej na konto organizatora, uczestnik zostaje wpisany na listę startową.

- Dopuszczalne jest uczestnictwo zgłoszone po ww. terminie, jednak wiąże się z ryzykiem braku pełnych świadczeń, a w skrajnym przypadku przesunięciem na inną kategorię.

- Po 24.06.2018 będzie bardzo ograniczona możliwość kontaktu z organizatorem, co najwyżej sms.

11. Opłata Startowa

Opłatę startową należy przesłać przelewem bankowym na konto:

Kociewski Klub Turystyczny, 83-200 Starogard Gdański, ul. Południowa 60.

Numer konta: Bank Spółdzielczy w Starogardzie Gdańskim **86 8340 0001 2002 0002 2770 0001**

Kod SWIFT (dla kont zagranicznych): GBWCPLPP [PL+26 cyfr]

z dopiskiem: „**JASZCZUR. DAROWIZNA OD [imię i nazwisko + wybrana kategoria TNP50 / TP50 / TP25 / TP13]**”

Wysokość opłaty od osoby	Opłacone do 24.06.2017	Opłacone 25-27.06.2018*	Opłacone w bazie*
Kategoria TP50,TNP50 (piesza i niepiesza 50km)			
Opłata standard	50pln	65pln	80pln
Opłata ze zniżką**	40pln		
Kategoria TP25 (piesza 25km)			
Opłata standard	40pln	55pln	70pln
Opłata ze zniżką**	30pln		
Kategoria TP13 (piesza 13km)			
Opłata dorosły (od 19 lat)	20pln	20pln	30pln
Opłata dorosły ze zniżką**	10pln	10pln	
Opłata juniorska (do 19 lat)	10pln	10pln	15pln

Dopłata: Mapa

- dodatkowa mapa na trasie TP13 lub TP25: 5zł/os.
- dodatkowa mapa na trasie TP50 lub TNP50: 10zł/os. (komplet)

Dopłata: Uczestnictwo

- osoba towarzysząca: 10zł/os. (świadczenie bazowe: posiłek, noclegi)
- osoba towarzysząca-szkoleniowa: 20zł/os. (świadczenie bazowe: posiłek, mapa, noclegi)

* Bez gwarancji pełnych świadczeń, zgłoszenia po 24.06.2018 mogą być nieaktualizowane w formularzu zapisów - należy mieć dokument wpłaty do okazania w sekretariacie imprezy (!!!)

**11.1. Zniżki

Opłata ze zniżką (w 1 terminie) przysługuje:

- dla osób biorących udział w ciągu ostatnich 12 miesięcy w wolontariacie na rzecz ochrony dziedzictwa kulturowego lub przyrodniczego (wymagane → wskazanie prac z adresem/www podmiotu organizującym wolontariat), zniżkowicz zgadza się na opublikowanie info o wolontariacie
- dla mieszkańców Miasta i Gminy Frombork,
- dla osób dojeżdżających na imprezę komunikacją publiczną lub rowerem (wymagane okazanie biletu lub roweru),
- za Trzecią i kolejną osobę z rodziny.

Osoby chcące skorzystać ze zniżki przysyłają wskazanie zniżki na: mieszko1313@op.pl oraz wypełniają zgłoszenie jak dla standardowego uczestnictwa.

11.2. Zwrot opłaty

Zwrot opłaty możliwy jest w przypadku wycofania zgłoszenia nie później niż w pierwszym terminie zgłoszeń.

Zwrot następuje z potrąceniem kosztów przelewu (3zł)

12. Świadczenia

- komplet map kolorowych (dla każdego zgłoszonego w pierwszym terminie),
 - dyplomy i uścisk ręki kierownika imprezy (dla każdego zgłoszonego w pierwszym terminie),
 - ciepła herbata na mecie,
 - koszulka strunowa na mapę (dla TNP50, TP50, TP25 zgłoszonych w pierwszym terminie),
 - poczęstunek regeneracyjny/zupa (dla TNP50, TP50, TP25),
 - puchary dla zwycięskich drużyn (dla TNP50, TP50, TP25 do 2 szt. w zwycięskiej drużynie wręczane tylko i wyłącznie na zakończeniu imprezy),
 - dwa noclegi w warunkach turystycznych - należy posiadać własny śpiwór i materac lub karimatę, (prosimy nie wprowadzać rowerów na salę - miejsce zakwaterowania)
- Ilość miejsc noclegowych w bazie 80 osób. Obowiązuje kolejność zgłoszeń zamawiających nocleg.**
- potwierdzenie punktów do OInO i OTP.

13. Konkurs na bonus czasowy 15 minut na trasie.

Można zdobyć bonus czasowy do 20 minut (zwiększenie podstawowego limitu czasu) za trafne typowanie lokalizacji **najdalszego punktu kontrolnego**. Nagroda 1-go rzędu: (30 min) za trafienie dokładnością do 2 km. W przypadku braku trafienia 1-rzędu następuje nagroda 2-ego rzędu (20 min) – za trafienie dokładnością do 5 km. W sytuacji kilku równorzędnych trafień wartość bonusu zwiększa się o 5 minut i dzieli przez ilość trafień z zaokrągleniem do pełnych minut w górę. Minimalna wartość bonusu (po dzieleniu między kilka trafień) 1-ego rzędu: 5min/drużynę lub 2-ego rzędu: 3min/drużynę. Każda drużyna może nadesłać tylko 1 typowanie.

Termin nadsyłania: do 24.06.2018, na skanach map topograficznych ze szczegółowością minimum 1:50 000, z typowaniem zaznaczonym punktowo, wielkość skanu do 0,5MB, na adres: mieszko1313@op.pl lub w bazie imprezy podczas zapisów (tylko 29.06.2018) na własnoręcznie przedłożonym skanie topograficznym.

Termin ogłoszenia wyniku: na odprawie startowej 30.06.2018.

14. Postanowienia Końcowe

Bezpieczeństwo i odpowiedzialność

- Impreza typu: **No Security** (zwl. trasa 50km) - w sytuacjach awaryjnych uczestnik liczy w 100% na siebie, mogą wystąpić ryzykowne dojeżdżania do punktów kontrolnych lub zadań, nie ma asekuracji ratowniczej, trasa realizowana jest bez względu na przeszkody występujące w terenie.
- Uczestnicy startują na własną odpowiedzialność wypełniając załączone do regulaminu **oświadczenie (zał. nr 1)**.
- Uczestnicy niepełnoletni mogą uczestniczyć w imprezie po przedstawieniu pisemnej **zgody rodziców / opiekunów prawnych (zał. nr 2)**.
- W kategorii **TP13** będą honorowane też zgody wg wzoru wyznaczonego przez opiekuna grupy.
- Uczestnicy ubezpieczają się we własnym zakresie.
- Za szkody wyrządzone wobec uczestników jak i osób trzecich organizator nie odpowiada.
- Organizator zastrzega prawo **odwołania kategorii na które nie wpłyną zgłoszenia w pierwszym terminie**.

Baza imprezy

- **Ilość miejsc noclegowych w bazie 80 osób. Obowiązuje kolejność zgłoszeń zamawiających nocleg. Zgłoszenia bez zamówienia miejsca noclegowego nie są limitowane.**
- Na terenie bazy imprezy obowiązkowo poruszamy się w obuwiu zmiennym o jasnej podeszwie.
- Baza imprezy wyposażona jest tylko w podstawowe sanitariaty: umywalka, ubikacja.
- Na terenie bazy imprezy obowiązkowo poruszamy się w obuwiu zmiennym o jasnej podeszwie.
- Obowiązuje zakaz wprowadzania rowerów do sali gimnastycznej.

Opłaty

- W sekretariacie imprezy podczas zapisów w przypadku ewentualnych niejasności wymagane będą od uczestników dowody wpłaty opłaty startowej. Potwierdzenie wpłaty prosimy mieć przy wpłatach w II terminie.
- Uczestnik, który nie zgłosił się na starcie traci prawo do opłaty startowej i świadczeń.

Trasa

- Rajd odbędzie się bez względu na pogodę.
- **Niedozwolone** jest stosowanie \emptyset urządzeń do **nawigacji satelitarnej jako pomocy na trasie oraz wszelkiej pomocy zewnętrznej, w tym intranetowej**. Powyższe nie dotyczy stosowania wspomnianych urządzeń jako rejestratorów trasy (track-ów) celem jej analizy po zakończeniu Maratonu, jednak tylko wówczas, gdy urządzenie to **będzie schowane np. w plecaku**.
- **Niedozwolone** jest: \emptyset niszczenie punktów kontrolnych, \emptyset tramwajowanie oraz \emptyset inne zachowania niezgodne z duchem fair play pod groźbą dyskwalifikacji.
- Ze względu na walory turystyczne i trudności w przeprowadzeniu optymalnych wariantów trasy całość trasy może wynieść ok. +20% długości nominalnej trasy.
- Ostateczna interpretacja komunikatu startowego oraz regulaminu należy do organizatora.

OŚWIADCZENIE

Ja niżej podpisany oświadczam, że nie mam przeciwwskazań do uprawiania turystyki oraz że startuję w Maratonie na Orientację **JASZCZUR Astronomiczne Odległości w dn. 29.06 – 01.07. 2018r.** na własne ryzyko i nie będę rościł wobec organizatora żadnych pretensji z tytułu kontuzji lub wypadku, któremu ulegnę w czasie Maratonu na Orientację.

Biorąc udział w Maratonie na Orientację akceptuję wszystkie zapisy jego regulaminu, który jest mi znany. Świadomy odpowiedzialności karnej za podanie nieprawdziwych danych oświadczam, że przedstawione przeze mnie informacje są zgodne ze stanem faktycznym, co poświadczam własnoręcznym podpisem.

.....
imię i nazwisko

.....
data, miejscowość

.....
podpis uczestnika

.....
adres e-mail
(opcjonalnie do bazy mejlingowej)

Pozwolenie na start osoby niepełnoletniej

Wyrażamy zgodę na udział osoby niepełnoletniej (dziecka)

.....
(imię i nazwisko dziecka)

w **Maratonie na Orientację JASZCZUR Zagubione Śluz** odbywającego **29.06 – 01.07. 2018r.**, organizowanej przez Zgromadzenie Wędrownicze przy Kociewskim Klub Turystycznym. Upoważniamy do opieki nad nim

(imię i nazwisko osoby upoważnionej)

ur. (data urodzenia), legitymującego się dowodem tożsamości nr (rodzaj i nr dokumentu tożsamości), który będzie ponosić pełną odpowiedzialność za nasze dziecko w czasie trwania imprezy. Jednocześnie oświadczamy, że regulamin **Maratonu na Orientację JASZCZUR Astronomiczne Odległości** jest nam znany.

Imię i nazwisko pierwszego opiekuna prawnego	Imię i nazwisko drugiego opiekuna prawnego

Data i czytelny podpis

Data i czytelny podpis

Oświadczenie osoby upoważnianej

Wyrażam chęć i zgodę na wzięcie odpowiedzialności cywilnej za wyżej wymienioną osobę niepełnoletnią i oświadczam, że mam ukończone 18 lat. Jednocześnie oświadczam, że regulamin **Maratonu na Orientację JASZCZUR Astronomiczne Odległości** jest mi znany.

Imię (imiona) i nazwisko	Numer PESEL
Rodzaj, seria i nr dowodu tożsamości	Data i czytelny podpis